

ประกาศคณะกรรมการประมงประจำจังหวัดตาก

เรื่อง กำหนดเขตเพาะเลี้ยงสัตว์น้ำสำหรับกิจการการเพาะเลี้ยงสัตว์น้ำควบคุม

ประเภท การเพาะเลี้ยงสัตว์น้ำในกระชัง

พ.ศ. ๒๕๖๑

โดยที่กฎกระทรวงกำหนดกิจการการเพาะเลี้ยงสัตว์น้ำให้เป็นกิจการการเพาะเลี้ยงสัตว์น้ำควบคุม พ.ศ. ๒๕๕๙ ออกตามความในมาตรา ๖ วรรคหนึ่ง และมาตรา ๗๖ แห่งพระราชกำหนดการประมง พ.ศ. ๒๕๕๘ กำหนดให้การเพาะเลี้ยงสัตว์น้ำในกระชังเป็นกิจการการเพาะเลี้ยงสัตว์น้ำควบคุม และความในมาตรา ๗๗ แห่งพระราชกำหนดการประมง พ.ศ. ๒๕๕๘ บัญญัติห้ามมิให้ผู้ใดประกอบกิจการการเพาะเลี้ยงสัตว์น้ำควบคุมนอกเขตพื้นที่ที่คณะกรรมการประมงประจำจังหวัดประกาศกำหนดให้เป็นเขตเพาะเลี้ยงสัตว์น้ำ

อาศัยอำนาจตามความในมาตรา ๒๘ วรรคหนึ่ง (๓) แห่งพระราชกำหนดการประมง พ.ศ. ๒๕๕๘ คณะกรรมการประมงประจำจังหวัดตาก ออกประกาศไว้ ดังต่อไปนี้

ข้อ ๑ ให้พื้นที่แม่น้ำปิง อ่างเก็บน้ำหนองบัวใต้ อ่างเก็บน้ำแม่ตื่น เขตท้องที่จังหวัดตาก ตามรายละเอียดดังต่อไปนี้ เป็นเขตเพาะเลี้ยงสัตว์น้ำสำหรับกิจการการเพาะเลี้ยงสัตว์น้ำควบคุม ประเภท การเพาะเลี้ยงสัตว์น้ำในกระชัง

(๑) แม่น้ำปิง เขตท้องที่อำเภอบ้านตาก จังหวัดตาก ประกอบด้วย ๑ ตำบล คือ ตำบลเกาะตะเภา ตามแผนที่แนบท้ายประกาศหมายเลข ๑/๑๘ - ๒/๑๘

(๒) แม่น้ำปิง เขตท้องที่อำเภอเมืองตาก จังหวัดตาก ประกอบด้วย ๒ ตำบล คือ ตำบลหนองบัวใต้ และตำบลวังหินตามแผนที่แนบท้ายประกาศหมายเลข ๓/๑๘ - ๑๐/๑๘

(๓) แม่น้ำปิง เขตท้องที่อำเภอวังเจ้า จังหวัดตาก ประกอบด้วย ๑ ตำบล คือ ตำบลประดาง ตามแผนที่แนบท้ายประกาศหมายเลข ๑๑/๑๘ - ๑๖/๑๘

(๔) อ่างเก็บน้ำหนองบัวใต้ เขตท้องที่ตำบลหนองบัวใต้ อำเภอเมืองตาก จังหวัดตาก ตามแผนที่แนบท้ายประกาศหมายเลข ๑๗/๑๘

(๕) อ่างเก็บน้ำแม่ตื่น เขตท้องที่ตำบลแม่ตื่น อำเภอแม่ระมาด จังหวัดตาก ตามแผนที่แนบท้ายประกาศหมายเลข ๑๘/๑๘

ข้อ ๒ ประกาศนี้ให้ใช้บังคับตั้งแต่วันถัดจากวันประกาศในราชกิจจานุเบกษาเป็นต้นไป

ประกาศ ณ วันที่ ๔ พฤษภาคม พ.ศ. ๒๕๖๑

เจริญฤทธิ์ สงวนสัตย์

ผู้ว่าราชการจังหวัดตาก

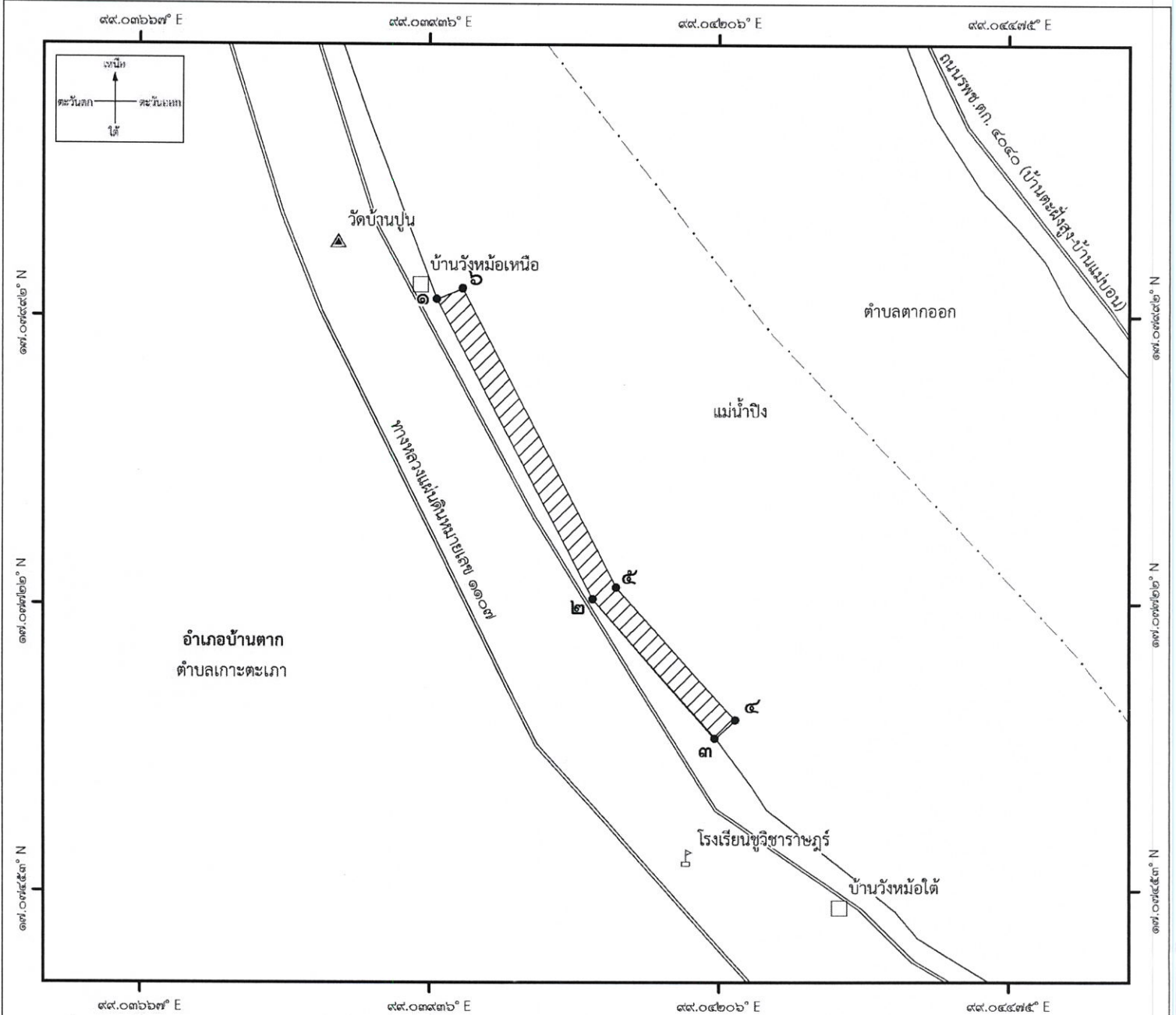
ประธานกรรมการประมงประจำจังหวัดตาก

แผนที่ท้ายประกาศคณะกรรมการประมงประจำจังหวัดตาก
เรื่อง กำหนดเขตเพาะเลี้ยงสัตว์น้ำสำหรับกิจการการเพาะเลี้ยงสัตว์น้ำควบคุม
ประเภท การเพาะเลี้ยงสัตว์น้ำในกระชัง พ.ศ. ๒๕๖๑

มาตราส่วน ๑ : ๖,๐๐๐



แผนที่หมายเลข ๑/๑๘




เครื่องหมาย

- จุดที่กำหนด
- ▨ เขตเพาะเลี้ยงสัตว์น้ำ
- ▢ โรงเรียน
- ▲ วัด
- หมู่บ้าน
- ~ แม่น้ำ
- == ถนน
- - - - - เขตตำบล

พิกัดภูมิศาสตร์

จุดที่	ละติจูดเหนือ	ลองจิจูดตะวันออก
๑	๑๗.๐๘๐๐๗°	๙๙.๐๓๙๔๓°
๒	๑๗.๐๗๗๒๖°	๙๙.๐๔๐๘๘°
๓	๑๗.๐๗๕๙๖°	๙๙.๐๔๒๐๒°
๔	๑๗.๐๗๖๑๓°	๙๙.๐๔๒๒๑°
๕	๑๗.๐๗๗๓๓°	๙๙.๐๔๑๑๐°
๖	๑๗.๐๘๐๑๗°	๙๙.๐๓๙๖๗°


 (นายจารุวัฒน์ พึ่งทอง)
 ประมงจังหวัดตาก

 (นายเจริญฤทธิ์ สงวนสัตย์)
 ผู้ว่าราชการจังหวัดตาก
 ประธานกรรมการประมงประจำจังหวัดตาก

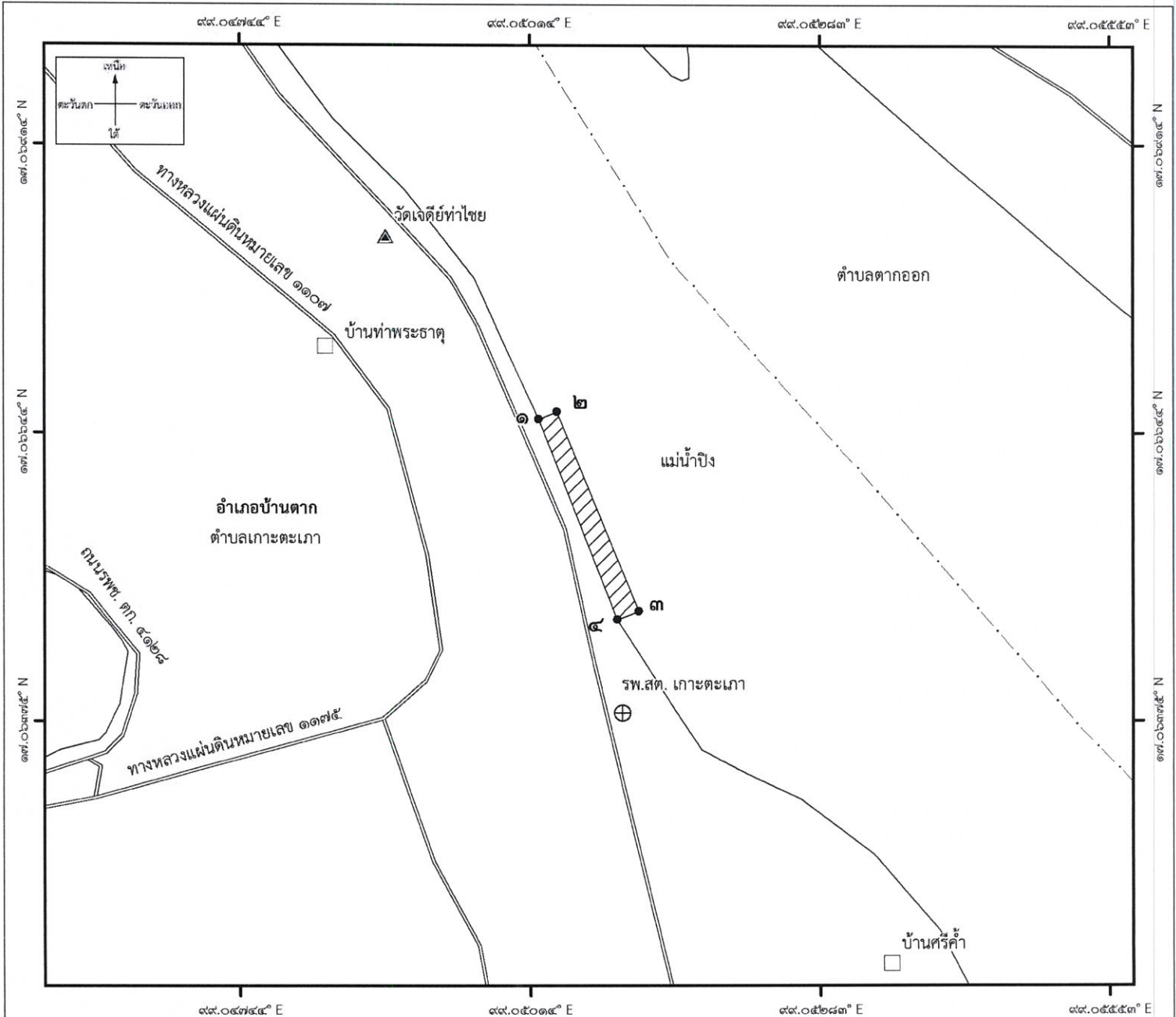
Datum : WGS1984

แผนที่ท้ายประกาศคณะกรรมการประมงประจำจังหวัดตาก
เรื่อง กำหนดเขตเพาะเลี้ยงสัตว์น้ำสำหรับกิจการการเพาะเลี้ยงสัตว์น้ำควบคุม
ประเภท การเพาะเลี้ยงสัตว์น้ำในกระชัง พ.ศ. ๒๕๖๑

มาตราส่วน ๑ : ๖,๐๐๐



แผนที่หมายเลข ๒/๑๘




เครื่องหมาย

- จุดที่กำหนด
- ▨ เขตเพาะเลี้ยงสัตว์น้ำ
- ▲ วัด
- ⊕ โรงพยาบาล
- หมู่บ้าน
- ~ แม่น้ำ
- == ถนน
- - - เขตตำบล

พิกัดภูมิศาสตร์

จุดที่	ละติจูดเหนือ	ลองจิจูดตะวันออก
๑	๑๗.๐๖๖๕๗°	๙๙.๐๕๐๒๒°
๒	๑๗.๐๖๖๖๔°	๙๙.๐๕๐๓๙°
๓	๑๗.๐๖๔๗๘°	๙๙.๐๕๑๑๕°
๔	๑๗.๐๖๔๗๐°	๙๙.๐๕๐๙๕°


 (นายจากรวัฒน์ ผึ้งทอง)
 ประมงจังหวัดตาก
 (นายเจริญฤทธิ์ สงวนสัตย์)
 ผู้ว่าราชการจังหวัดตาก
 ประธานกรรมการประมงประจำจังหวัดตาก

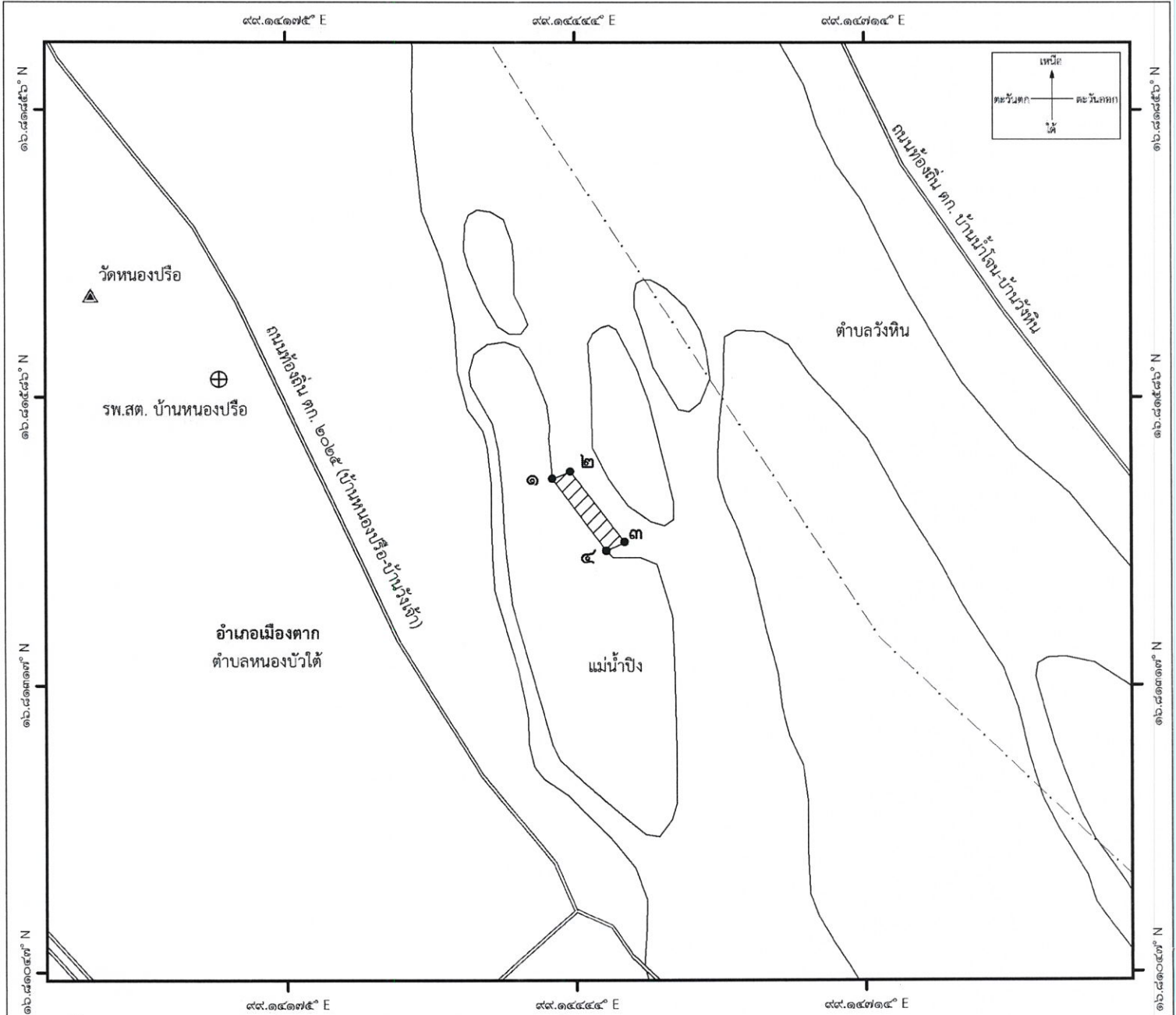
Datum : WGS1984

แผนที่ท้ายประกาศคณะกรรมการประมงประจำจังหวัดตาก
เรื่อง กำหนดเขตเพาะเลี้ยงสัตว์น้ำสำหรับกิจการการเพาะเลี้ยงสัตว์น้ำควบคุม
ประเภท การเพาะเลี้ยงสัตว์น้ำในกระชัง พ.ศ. ๒๕๖๑

มาตราส่วน ๑ : ๖,๐๐๐



แผนที่หมายเลข ๓/๑๘





เครื่องหมาย

- จุดที่กำหนด
- ▨ เขตเพาะเลี้ยงสัตว์น้ำ
- ▲ วัด
- ⊕ โรงพยาบาล
- ~ แม่น้ำ
- == ถนน
- - - - - เขตตำบล

พิกัดภูมิศาสตร์

จุดที่	ละติจูดเหนือ	ลองจิจูดตะวันออก
๑	๑๖.๘๑๕๐๙°	๙๙.๑๔๔๒๓°
๒	๑๖.๘๑๕๑๖°	๙๙.๑๔๔๔๐°
๓	๑๖.๘๑๔๕๐°	๙๙.๑๔๔๕๐°
๔	๑๖.๘๑๔๔๒°	๙๙.๑๔๔๗๓°


 (นายจารุวัฒน์ ผึ้งทอง)
 ประมงจังหวัดตาก

 (นายเจริญฤทธิ์ สงวนสัตย์)
 ผู้ว่าราชการจังหวัดตาก
 ประธานกรรมการประมงประจำจังหวัดตาก

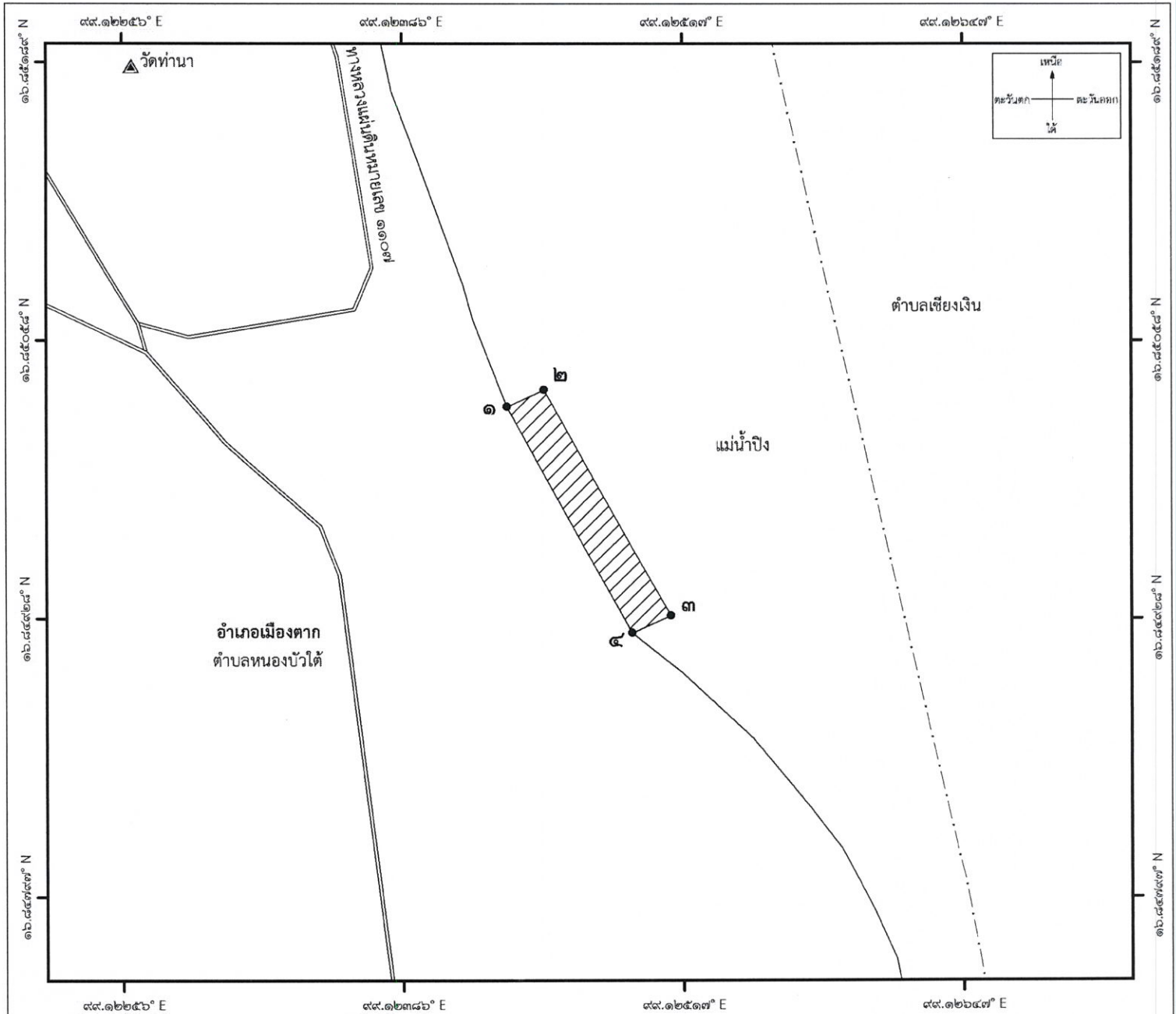
Datum : WGS1984

แผนที่ท้ายประกาศคณะกรรมการประมงประจำจังหวัดตาก
เรื่อง กำหนดเขตเพาะเลี้ยงสัตว์น้ำสำหรับกิจการการเพาะเลี้ยงสัตว์น้ำควบคุม
ประเภท การเพาะเลี้ยงสัตว์น้ำในกระชัง พ.ศ. ๒๕๖๑

มาตราส่วน ๑ : ๓,๐๐๐



แผนที่หมายเลข ๔/๑๘



เครื่องหมาย

- จุดที่กำหนด
- ▨ เขตเพาะเลี้ยงสัตว์น้ำ
- ▲ วัด
- ~ แม่น้ำ
- == ถนน
- · - · เขตตำบล

พิกัดภูมิศาสตร์

จุดที่	ละติจูดเหนือ	ลองจิจูดตะวันออก
๑	๑๖.๘๕๐๒๗°	๙๙.๑๒๔๓๕°
๒	๑๖.๘๕๐๓๕°	๙๙.๑๒๔๕๒°
๓	๑๖.๘๔๙๒๙°	๙๙.๑๒๕๑๑°
๔	๑๖.๘๔๙๒๑°	๙๙.๑๒๔๙๓°

.....
(นายจรรวีวัฒน์ ผึ้งทอง)
ประมงจังหวัดตาก

.....
(นายเจริญฤทธิ์ สงวนสัตย์)
ผู้ว่าราชการจังหวัดตาก
ประธานกรรมการประมงประจำจังหวัดตาก

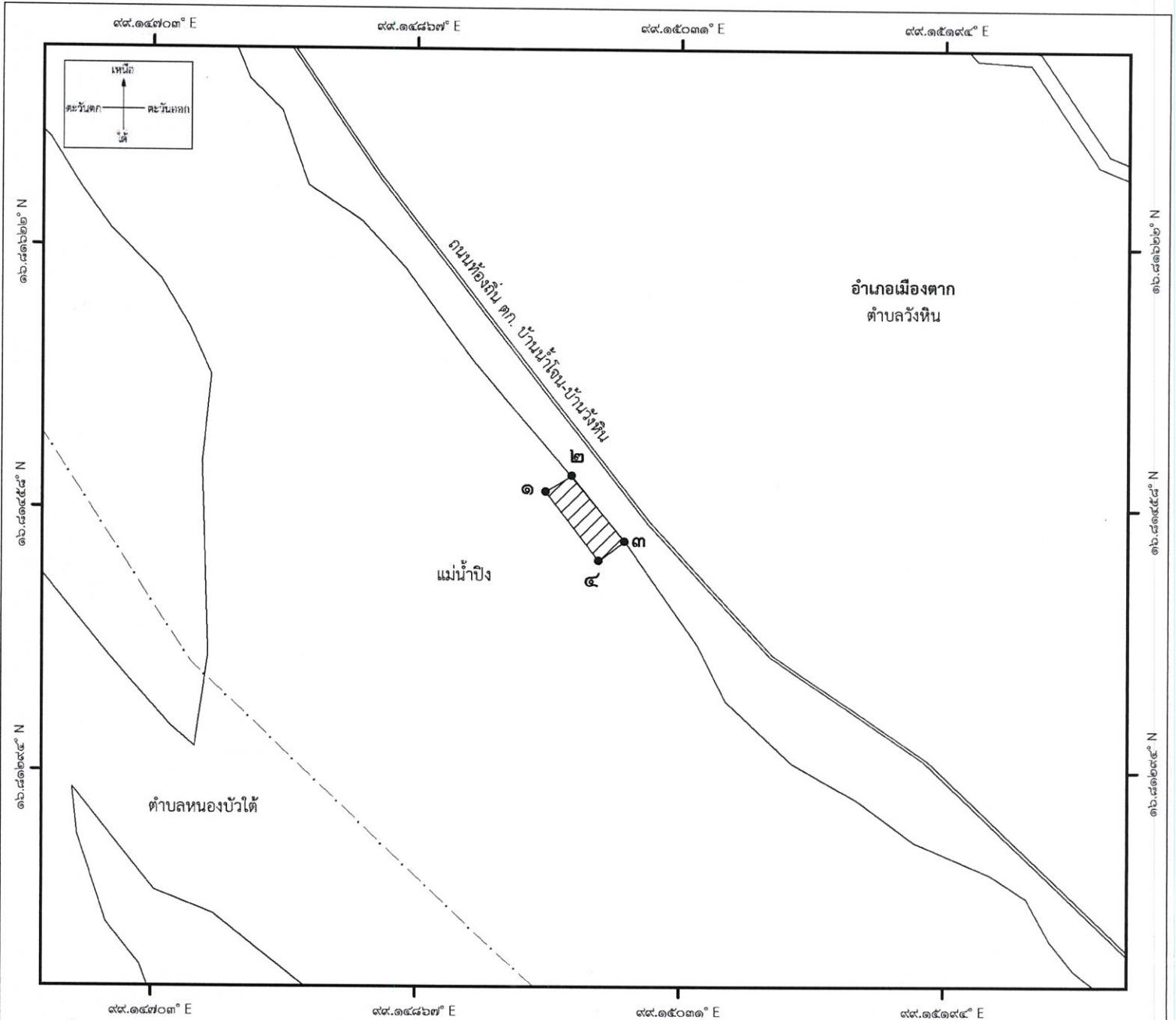
Datum : WGS1984

แผนที่ท้ายประกาศคณะกรรมการประมงประจำจังหวัดตาก
เรื่อง กำหนดเขตเพาะเลี้ยงสัตว์น้ำสำหรับกิจการการเพาะเลี้ยงสัตว์น้ำควบคุม
ประเภท การเพาะเลี้ยงสัตว์น้ำในกระชัง พ.ศ. ๒๕๖๑

มาตราส่วน ๑ : ๔,๐๐๐



แผนที่หมายเลข ๕/๑๘



เครื่องหมาย

- จุดที่กำหนด
- ▨ เขตเพาะเลี้ยงสัตว์น้ำ
- ~ แม่น้ำ
- == ถนน
- .-.- เขตตำบล

พิกัดภูมิศาสตร์

จุดที่	ละติจูดเหนือ	ลองจิจูดตะวันออก
๑	๑๖.๘๑๔๖๙°	๙๙.๑๔๙๔๓°
๒	๑๖.๘๑๔๗๙°	๙๙.๑๔๙๖๓°
๓	๑๖.๘๑๔๓๙°	๙๙.๑๔๙๙๖°
๔	๑๖.๘๑๔๒๖°	๙๙.๑๔๙๘๐°


(นายจากรวัฒน์ ฝั่งทอง)
ประมงจังหวัดตาก

(นายเจริญฤทธิ์ สงวนสัตย์)
ผู้ว่าราชการจังหวัดตาก
ประธานกรรมการประมงประจำจังหวัดตาก

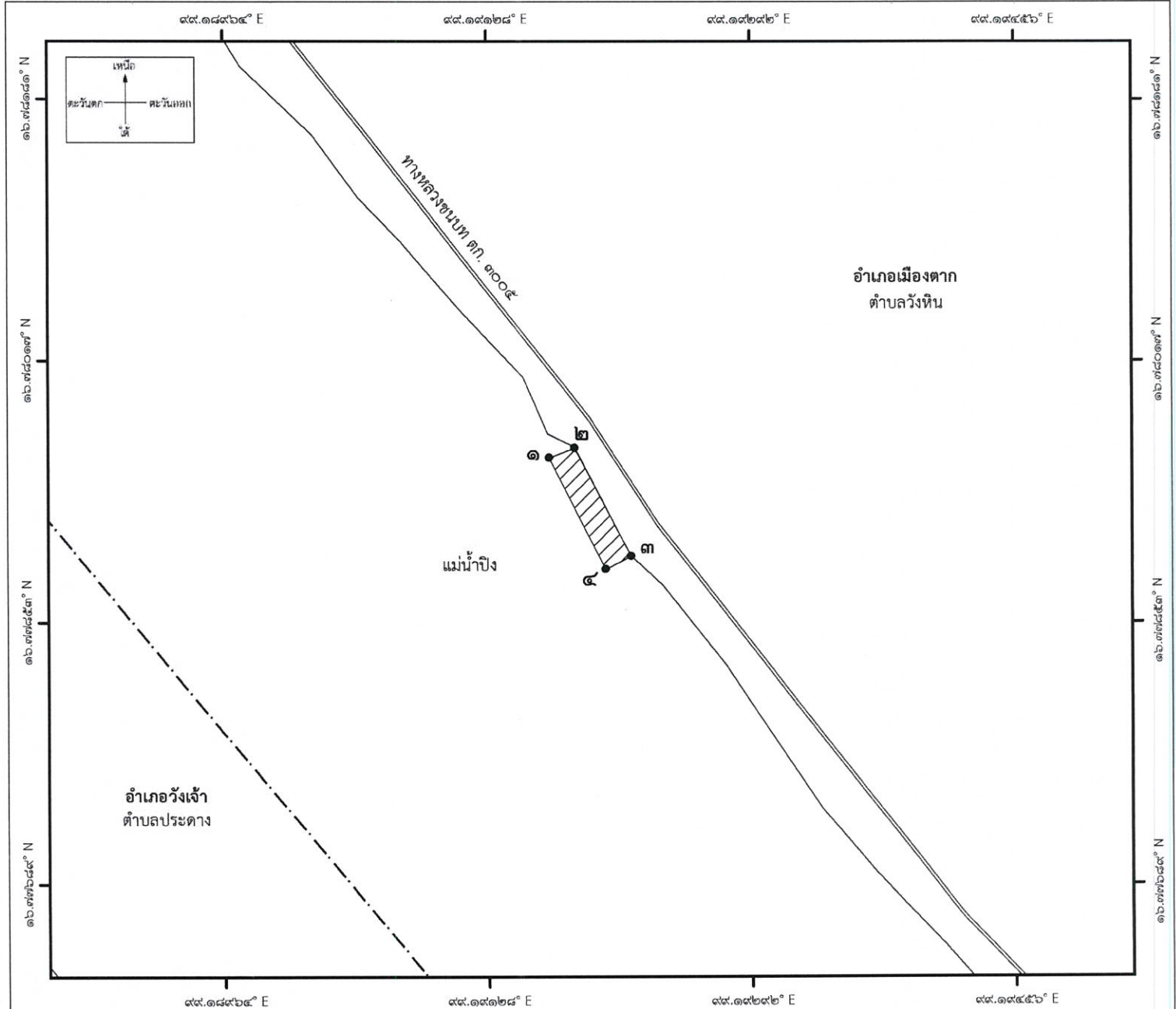
Datum : WGS1984

แผนที่ท้ายประกาศคณะกรรมการประมงประจำจังหวัดตาก
เรื่อง กำหนดเขตเพาะเลี้ยงสัตว์น้ำสำหรับกิจการการเพาะเลี้ยงสัตว์น้ำควบคุม
ประเภท การเพาะเลี้ยงสัตว์น้ำในกระชัง พ.ศ. ๒๕๖๑

มาตราส่วน ๑ : ๔,๐๐๐



แผนที่หมายเลข ๖/๑๘





เครื่องหมาย

- จุดที่กำหนด
- ▨ เขตเพาะเลี้ยงสัตว์น้ำ
- ~ แม่น้ำ
- == ถนน
- .-.- เขตอำเภอ

พิกัดภูมิศาสตร์

จุดที่	ละติจูดเหนือ	ลองจิจูดตะวันออก
๑	๑๖.๗๗๙๕๖°	๙๙.๑๙๑๖๖°
๒	๑๖.๗๗๙๖๒°	๙๙.๑๙๑๘๒°
๓	๑๖.๗๗๘๙๔°	๙๙.๑๙๒๑๗°
๔	๑๖.๗๗๘๘๖°	๙๙.๑๙๒๐๑°


.....
(นายจรรวัฒน์ ผึ้งทอง)
ประมงจังหวัดตาก


.....
(นายเจริญฤทธิ์ สงวนสัตย์)
ผู้ว่าราชการจังหวัดตาก
ประธานกรรมการประมงประจำจังหวัดตาก

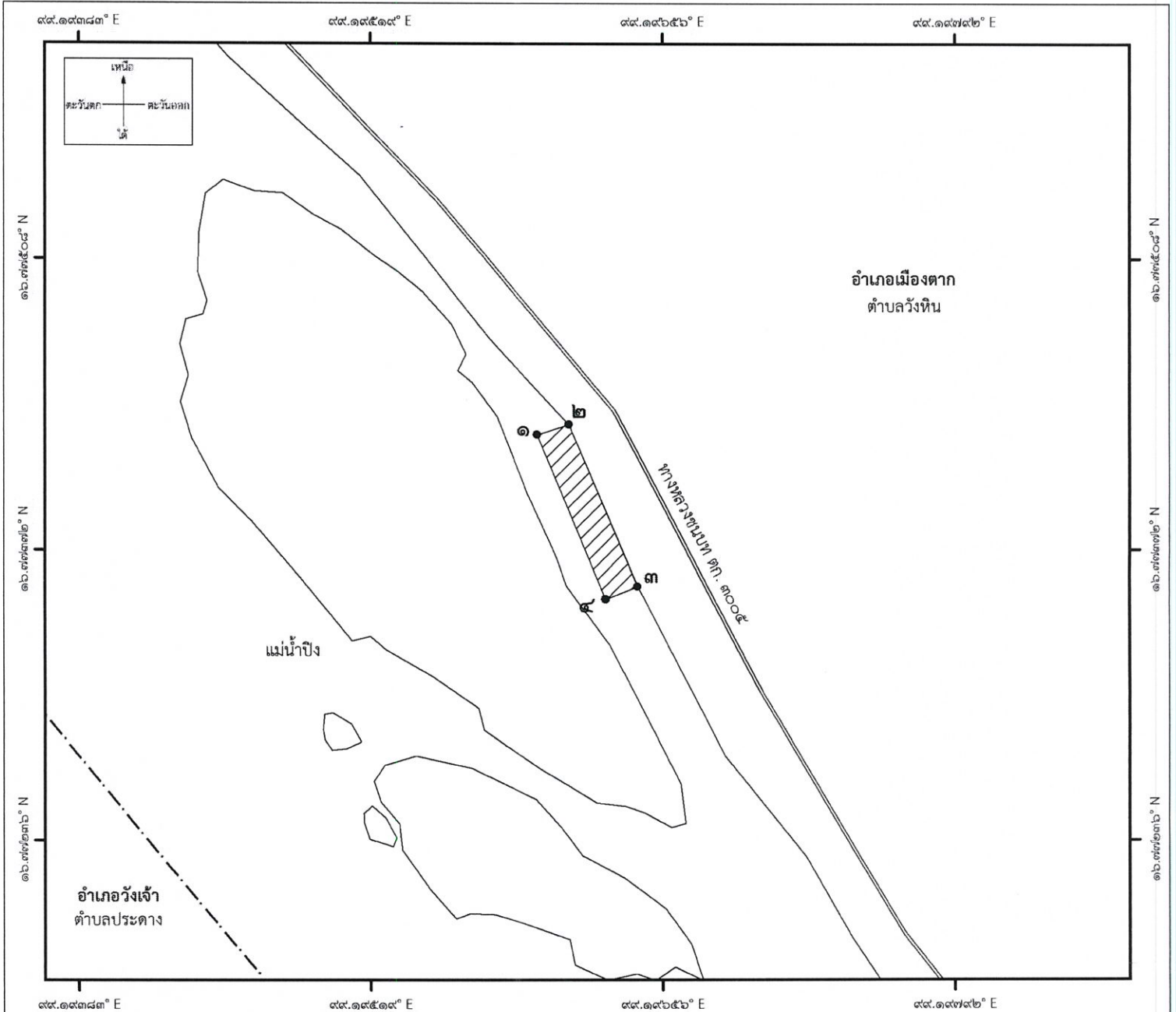
Datum : WGS1984

แผนที่ท้ายประกาศคณะกรรมการประมงประจำจังหวัดตาก
เรื่อง กำหนดเขตเพาะเลี้ยงสัตว์น้ำสำหรับกิจการการเพาะเลี้ยงสัตว์น้ำควบคุม
ประเภท การเพาะเลี้ยงสัตว์น้ำในกระชัง พ.ศ. ๒๕๖๑

มาตราส่วน ๑ : ๓,๐๐๐



แผนที่หมายเลข ๗/๑๘



เครื่องหมาย

- จุดที่กำหนด
- ▨ เขตเพาะเลี้ยงสัตว์น้ำ
- ~ แม่น้ำ
- == ถนน
- .-.- เขตอำเภอ

พิกัดภูมิศาสตร์

จุดที่	ละติจูดเหนือ	ลองจิจูดตะวันออก
๑	๑๖.๗๗๔๒๖°	๙๙.๑๙๕๕๙๗°
๒	๑๖.๗๗๔๓๑°	๙๙.๑๙๖๑๒°
๓	๑๖.๗๗๓๕๕°	๙๙.๑๙๖๔๔°
๔	๑๖.๗๗๓๔๔°	๙๙.๑๙๖๒๙°

(นายจารุวัฒน์ ฝั่งทอง)
ประมงจังหวัดตาก

(นายเจริญฤทธิ์ สงวนสัตย์)
ผู้ว่าราชการจังหวัดตาก

ประธานกรรมการประมงประจำจังหวัดตาก

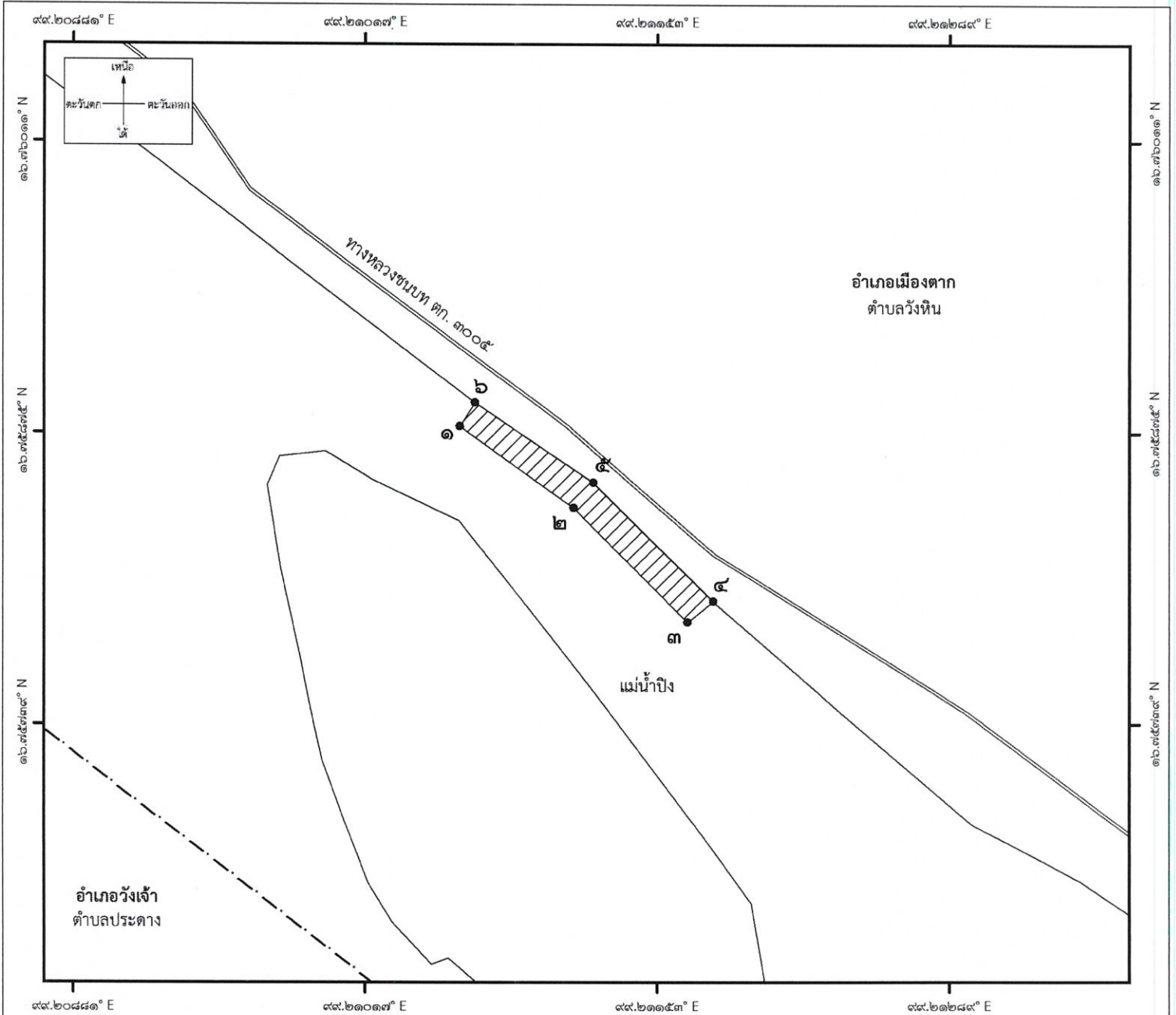
Datum : WGS1984

แผนที่ท้ายประกาศคณะกรรมการประมงประจำจังหวัดตาก
เรื่อง กำหนดเขตเพาะเลี้ยงสัตว์น้ำสำหรับกิจการการเพาะเลี้ยงสัตว์น้ำควบคุม
ประเภท การเพาะเลี้ยงสัตว์น้ำในกระชัง พ.ศ. ๒๕๖๑

มาตราส่วน ๑ : ๓,๐๐๐



แผนที่หมายเลข ๘/๑๘



เครื่องหมาย

- จุดที่กำหนด
- ▨ เขตเพาะเลี้ยงสัตว์น้ำ
- ~ แม่น้ำ
- == ถนน
- .-.- เขตอำเภอ

พิกัดภูมิศาสตร์

จุดที่	ละติจูดเหนือ	ลองจิจูดตะวันออก
๑	๑๖.๗๕๘๗๘°	๙๙.๒๑๐๖๑°
๒	๑๖.๗๕๘๔๐°	๙๙.๒๑๑๑๔°
๓	๑๖.๗๕๗๘๖°	๙๙.๒๑๑๖๗°
๔	๑๖.๗๕๗๙๖°	๙๙.๒๑๑๓๗°
๕	๑๖.๗๕๘๕๒°	๙๙.๒๑๑๒๓°
๖	๑๖.๗๕๘๘๙°	๙๙.๒๑๐๖๘°

(นายจรรวีวัฒน์ ผึ้งทอง)
ประมงจังหวัดตาก

(นายเจริญฤทธิ์ สงวนสัตย์)
ผู้ว่าราชการจังหวัดตาก

ประธานกรรมการประมงประจำจังหวัดตาก

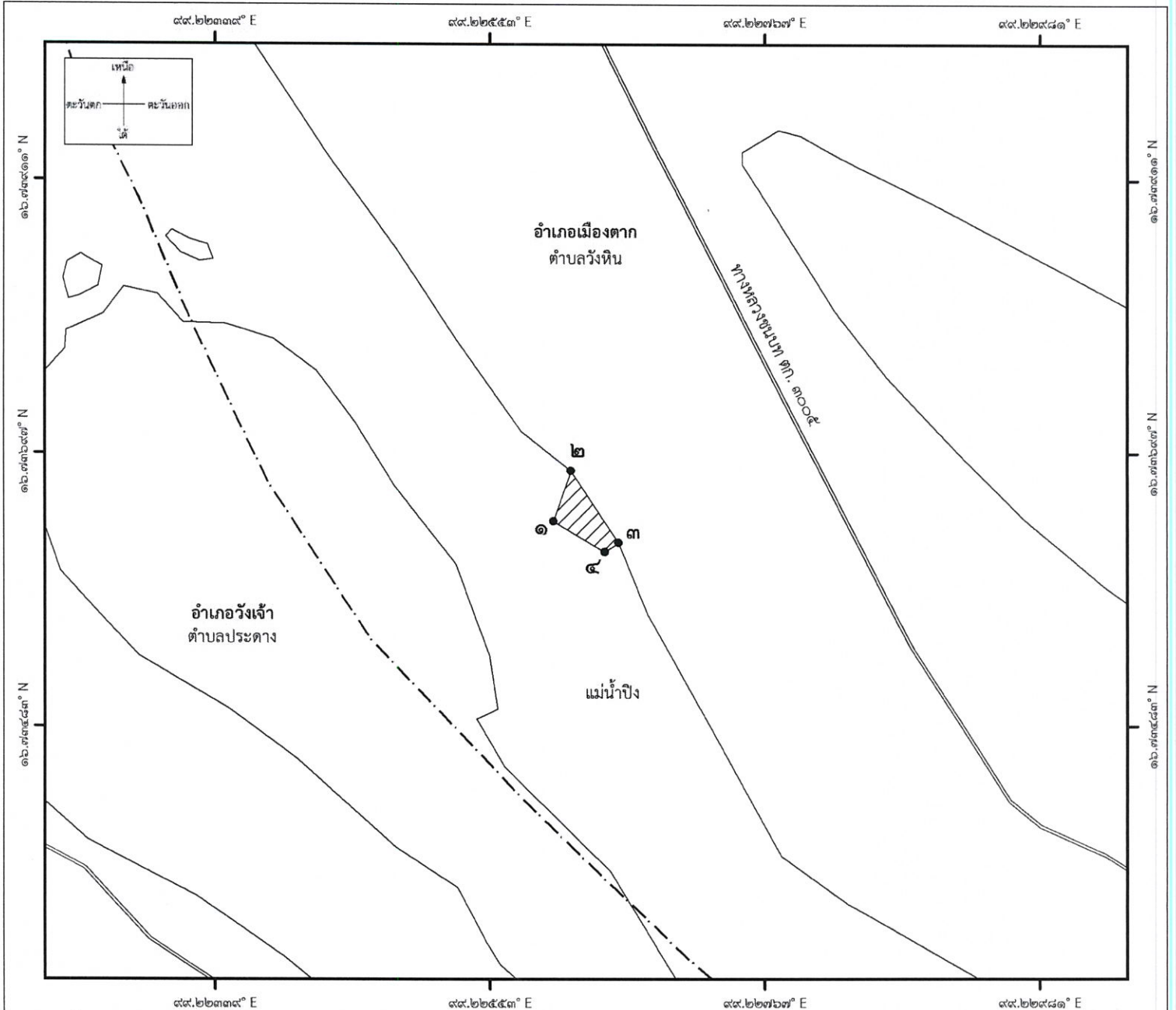
Datum : WGS1984

แผนที่ท้ายประกาศคณะกรรมการประมงประจำจังหวัดตาก
เรื่อง กำหนดเขตเพาะเลี้ยงสัตว์น้ำสำหรับกิจการการเพาะเลี้ยงสัตว์น้ำควบคุม
ประเภท การเพาะเลี้ยงสัตว์น้ำในกระชัง พ.ศ. ๒๕๖๑

มาตราส่วน ๑ : ๕,๐๐๐



แผนที่หมายเลข ๙/๑๘



เครื่องหมาย

- จุดที่กำหนด
- เขตเพาะเลี้ยงสัตว์น้ำ
- แม่น้ำ
- ถนน
- เขตอำเภอ

พิกัดภูมิศาสตร์

จุดที่	ละติจูดเหนือ	ลองจิจูดตะวันออก
๑	๑๖.๗๓๖๔๔°	๙๙.๒๒๖๐๒°
๒	๑๖.๗๓๖๘๓°	๙๙.๒๒๖๑๖°
๓	๑๖.๗๓๖๒๗°	๙๙.๒๒๖๕๓°
๔	๑๖.๗๓๖๒๐°	๙๙.๒๒๖๔๒°

(นายจารุวัฒน์ ฟุ้งทอง)
 ประมงจังหวัดตาก

(นายเจริญฤทธิ์ สงวนสัตย์)
 ผู้ว่าราชการจังหวัดตาก
 ประธานกรรมการประมงประจำจังหวัดตาก

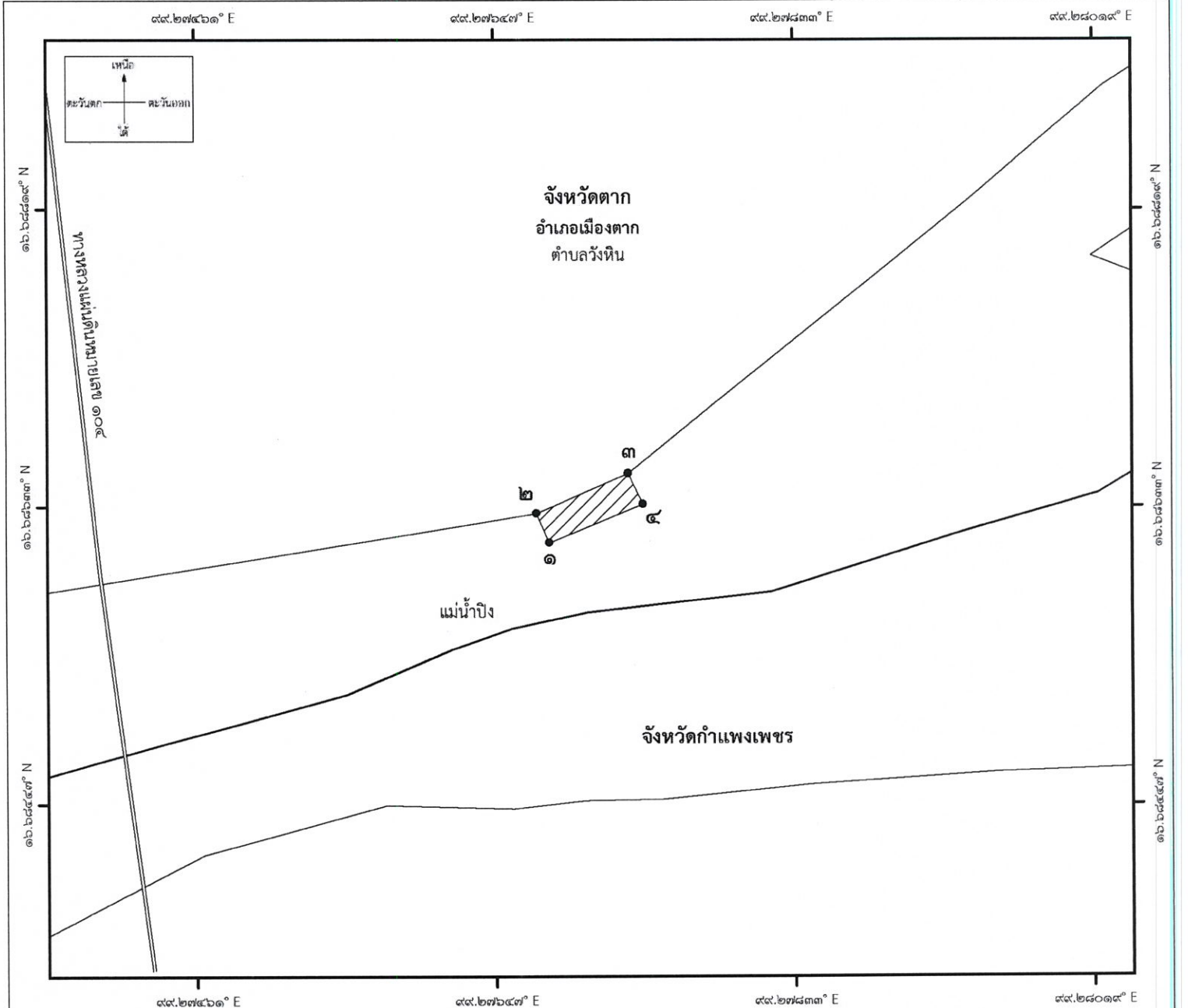
Datum : WGS1984

แผนที่ท้ายประกาศคณะกรรมการประมงประจำจังหวัดตาก
เรื่อง กำหนดเขตเพาะเลี้ยงสัตว์น้ำสำหรับกิจการการเพาะเลี้ยงสัตว์น้ำควบคุม
ประเภท การเพาะเลี้ยงสัตว์น้ำในกระชัง พ.ศ. ๒๕๖๑

มาตราส่วน ๑ : ๔,๐๐๐



แผนที่หมายเลข ๑๐/๑๘



เครื่องหมาย

- จุดที่กำหนด
- ▨ เขตเพาะเลี้ยงสัตว์น้ำ
- ~ แม่น้ำ
- == ถนน
- เขตจังหวัด

พิกัดภูมิศาสตร์

จุดที่	ละติจูดเหนือ	ลองจิจูดตะวันออก
๑	๑๖.๖๘๖๑๑°	๙๙.๒๗๖๘๑°
๒	๑๖.๖๘๖๒๙°	๙๙.๒๗๖๗๓°
๓	๑๖.๖๘๖๕๔°	๙๙.๒๗๗๓๐°
๔	๑๖.๖๘๖๓๕°	๙๙.๒๗๗๓๓°

(นายจารุวัฒน์ ผึ้งทอง)
ประมงจังหวัดตาก

(นายเจริญฤทธิ์ สงวนสัตย์)
ผู้ว่าราชการจังหวัดตาก
ประธานกรรมการประมงประจำจังหวัดตาก

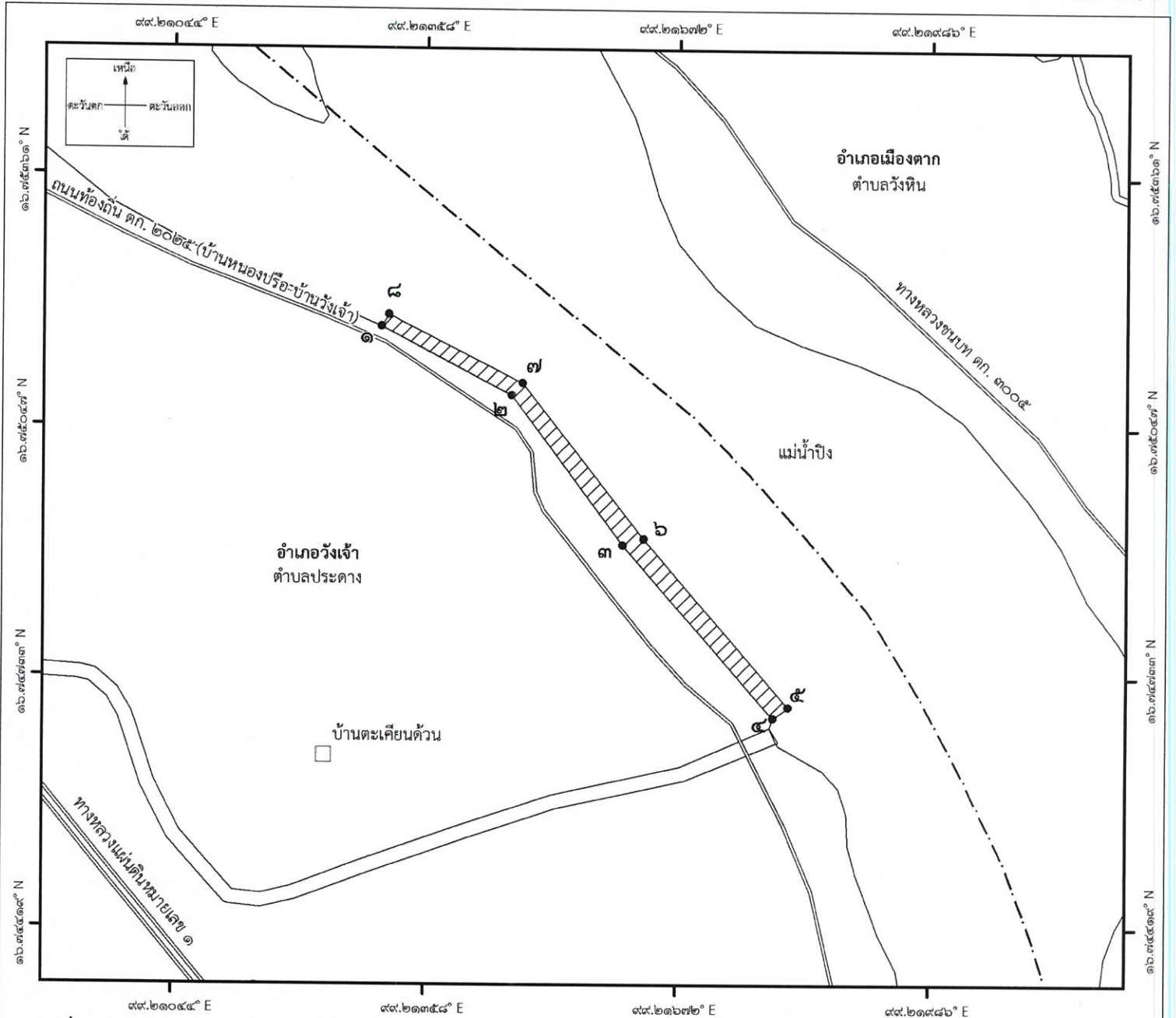
Datum : WGS1984

แผนที่ท้ายประกาศคณะกรรมการประมงประจำจังหวัดตาก
เรื่อง กำหนดเขตเพาะเลี้ยงสัตว์น้ำสำหรับกิจการการเพาะเลี้ยงสัตว์น้ำควบคุม
ประเภท การเพาะเลี้ยงสัตว์น้ำในกระชัง พ.ศ. ๒๕๖๑

มาตราส่วน ๑ : ๘,๐๐๐



แผนที่หมายเลข ๑๑/๑๘



เครื่องหมาย

- จุดที่กำหนด
- เขตเพาะเลี้ยงสัตว์น้ำ
- หมู่บ้าน
- แม่น้ำ
- ถนน
- เขตอำเภอ

พิกัดภูมิศาสตร์

จุดที่	ละติจูดเหนือ	ลองจิจูดตะวันออก
๑	๑๖.๗๕๑๗๒°	๙๙.๒๑๓๐๒°
๒	๑๖.๗๕๐๘๗°	๙๙.๒๑๔๖๕°
๓	๑๖.๗๔๘๙๙°	๙๙.๒๑๖๐๙°
๔	๑๖.๗๔๖๘๒°	๙๙.๒๑๗๙๒°
๕	๑๖.๗๔๖๙๖°	๙๙.๒๑๘๑๑°
๖	๑๖.๗๔๙๐๗°	๙๙.๒๑๖๓๐°
๗	๑๖.๗๕๑๐๒°	๙๙.๒๑๔๗๘°
๘	๑๖.๗๕๑๘๗°	๙๙.๒๑๓๑๑°

.....
(นายจรัสวัฒน์ นึ่งทอง)
ประมงจังหวัดตาก

.....
(นายเจริญฤทธิ์ สงวนสัตย์)
ผู้ว่าราชการจังหวัดตาก
ประธานกรรมการประมงประจำจังหวัดตาก

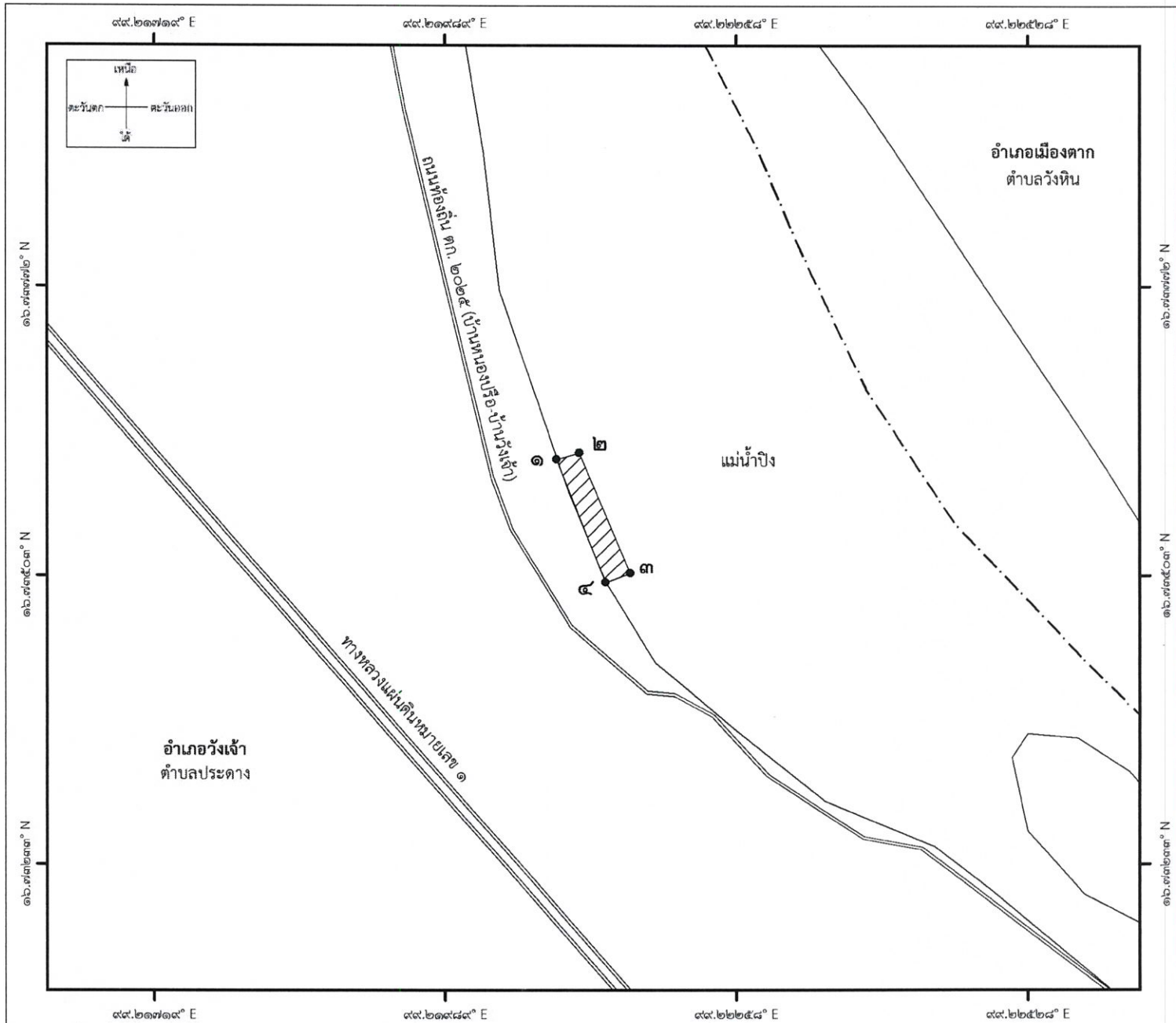
Datum : WGS1984

แผนที่ท้ายประกาศคณะกรรมการประมงประจำจังหวัดตาก
เรื่อง กำหนดเขตเพาะเลี้ยงสัตว์น้ำสำหรับกิจการการเพาะเลี้ยงสัตว์น้ำควบคุม
ประเภท การเพาะเลี้ยงสัตว์น้ำในกระชัง พ.ศ. ๒๕๖๑

มาตราส่วน ๑ : ๖,๐๐๐



แผนที่หมายเลข ๑๒/๑๘



เครื่องหมาย

- จุดที่กำหนด
- ▨ เขตเพาะเลี้ยงสัตว์น้ำ
- ~ แม่น้ำ
- == ถนน
- .-.- เขตอำเภอ

พิกัดภูมิศาสตร์

จุดที่	ละติจูดเหนือ	ลองจิจูดตะวันออก
๑	๑๖.๗๓๖๑๑°	๙๙.๒๒๐๙๒°
๒	๑๖.๗๓๖๑๗°	๙๙.๒๒๑๑๓°
๓	๑๖.๗๓๕๐๕°	๙๙.๒๒๑๖๐°
๔	๑๖.๗๓๔๙๖°	๙๙.๒๒๑๓๗°

(นายจากรุวัฒน์ ฝั่งทอง)
 ประมงจังหวัดตาก

(นายเจริญฤทธิ์ สงวนสัตย์)
 ผู้ว่าราชการจังหวัดตาก

ประธานกรรมการประมงประจำจังหวัดตาก

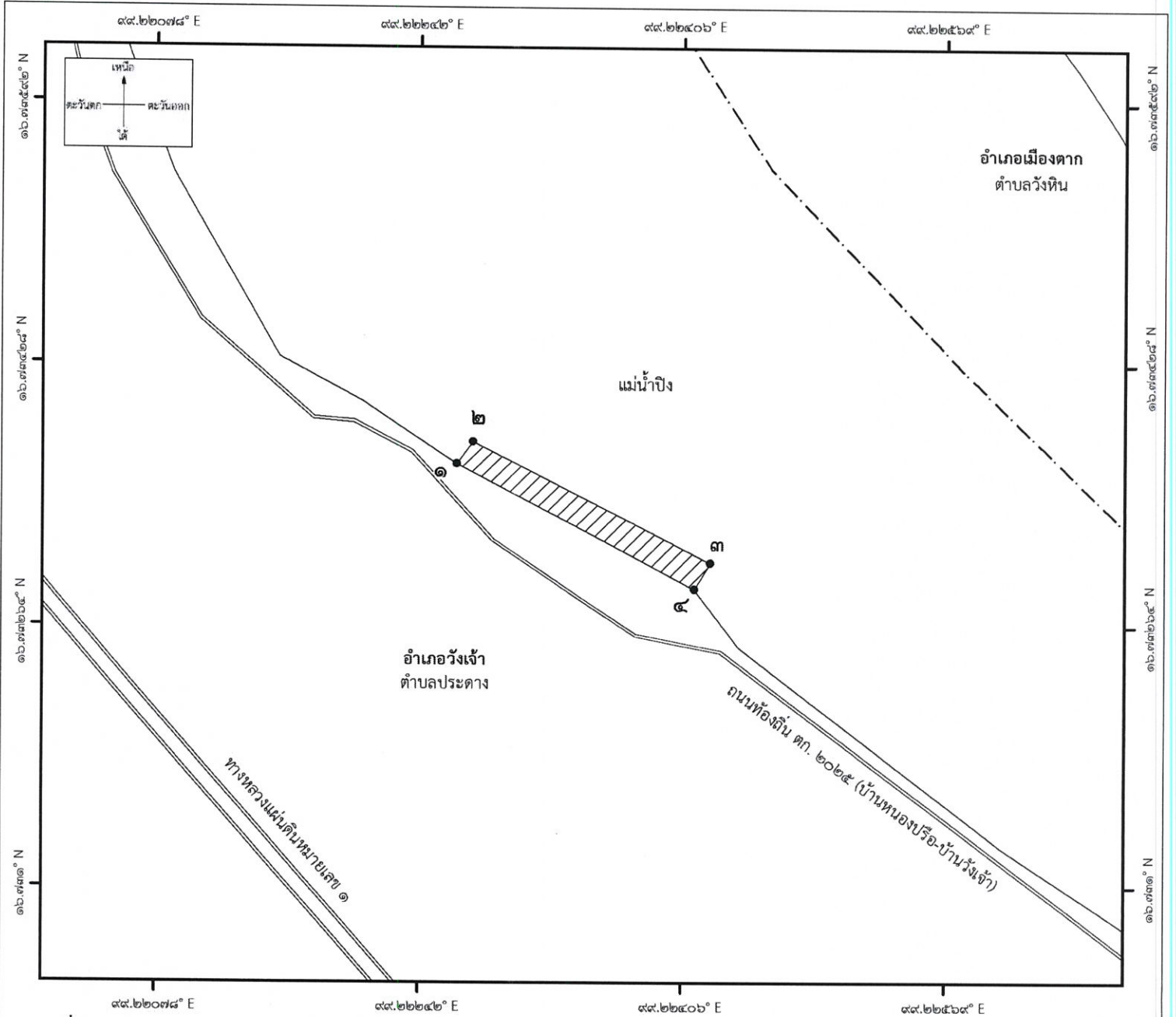
Datum : WGS1984

แผนที่ท้ายประกาศคณะกรรมการประมงประจำจังหวัดตาก
เรื่อง กำหนดเขตเพาะเลี้ยงสัตว์น้ำสำหรับกิจการการเพาะเลี้ยงสัตว์น้ำควบคุม
ประเภท การเพาะเลี้ยงสัตว์น้ำในกระชัง พ.ศ. ๒๕๖๑

มาตราส่วน ๑ : ๔,๐๐๐



แผนที่หมายเลข ๑๓/๑๘



เครื่องหมาย

- จุดที่กำหนด
- เขตเพาะเลี้ยงสัตว์น้ำ
- แม่น้ำ
- ถนน
- เขตอำเภอ

พิกัดภูมิศาสตร์

จุดที่	ละติจูดเหนือ	ลองจิจูดตะวันออก
๑	๑๖.๗๓๓๖๕°	๙๙.๒๒๒๖๕°
๒	๑๖.๗๓๓๗๙°	๙๙.๒๒๒๗๕°
๓	๑๖.๗๓๓๙๓°	๙๙.๒๒๔๒๓°
๔	๑๖.๗๓๒๘๗°	๙๙.๒๒๔๑๓°

(นายจรรุวัฒน์ ผึ้งทอง)
ประมงจังหวัดตาก

(นายเจริญฤทธิ์ สงวนสัตย์)
ผู้ว่าราชการจังหวัดตาก
ประธานกรรมการประมงประจำจังหวัดตาก

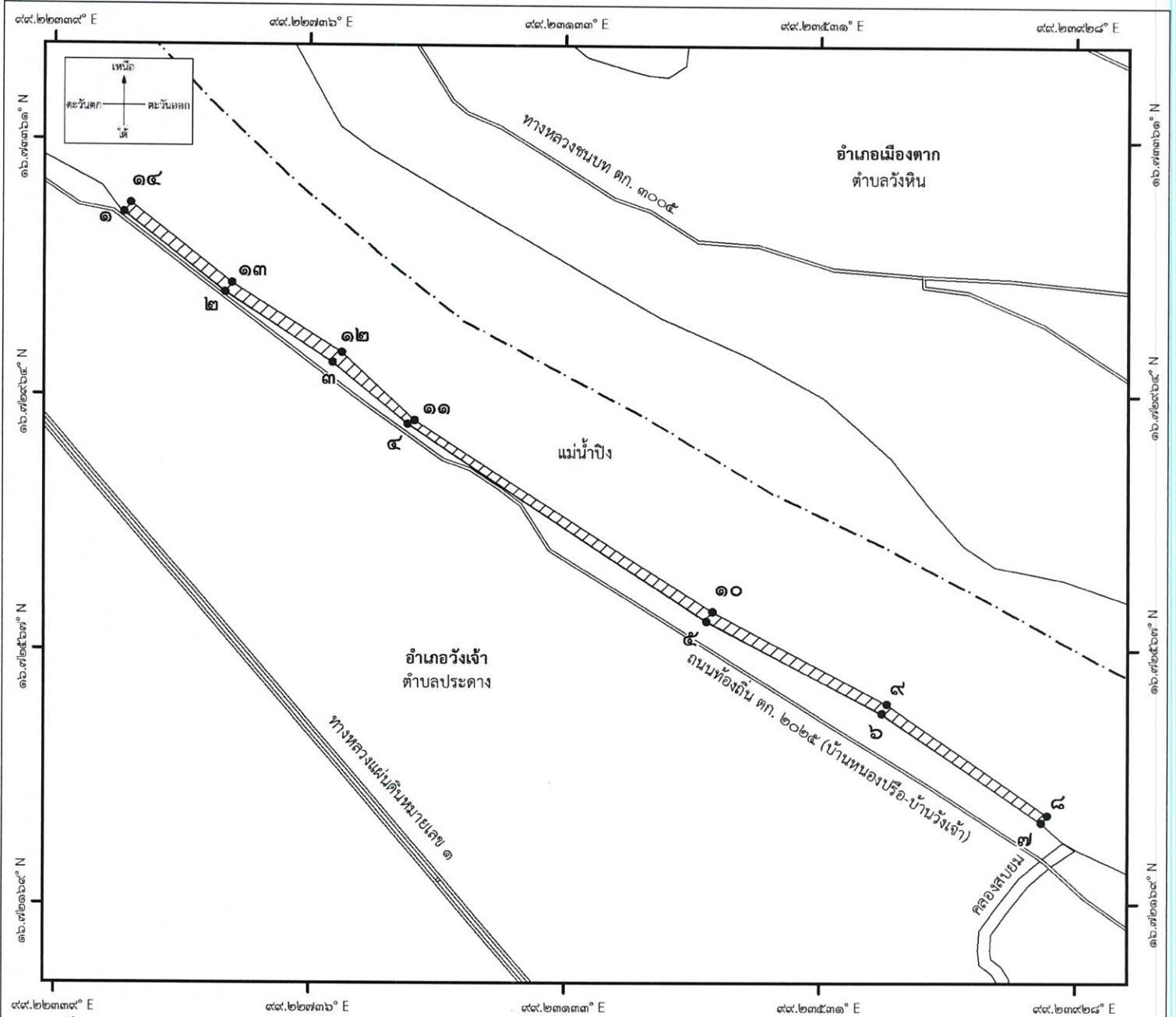
Datum : WGS1984

แผนที่ท้ายประกาศคณะกรรมการประมงประจำจังหวัดตาก
เรื่อง กำหนดเขตเพาะเลี้ยงสัตว์น้ำสำหรับกิจการการเพาะเลี้ยงสัตว์น้ำควบคุม
ประเภท การเพาะเลี้ยงสัตว์น้ำในกระชัง พ.ศ. ๒๕๖๑

มาตราส่วน ๑ : ๑๐,๐๐๐



แผนที่หมายเลข ๑๔/๑๘



เครื่องหมาย

- จุดที่กำหนด
- ▨ เขตเพาะเลี้ยงสัตว์น้ำ
- ~ แม่น้ำ
- ถนน
- - - เขตอำเภอ

พิกัดภูมิศาสตร์

ตามเอกสารแนบท้าย

(นายจารุวัฒน์ ฝั่งทอง)
ประมงจังหวัดตาก

(นายเจริญฤทธิ์ สงวนสัตย์)
ผู้ว่าราชการจังหวัดตาก
ประธานกรรมการประมงประจำจังหวัดตาก

Datum : WGS1984

พิกัดทางภูมิศาสตร์ แผนที่หมายเลข ๑๔/๑๘

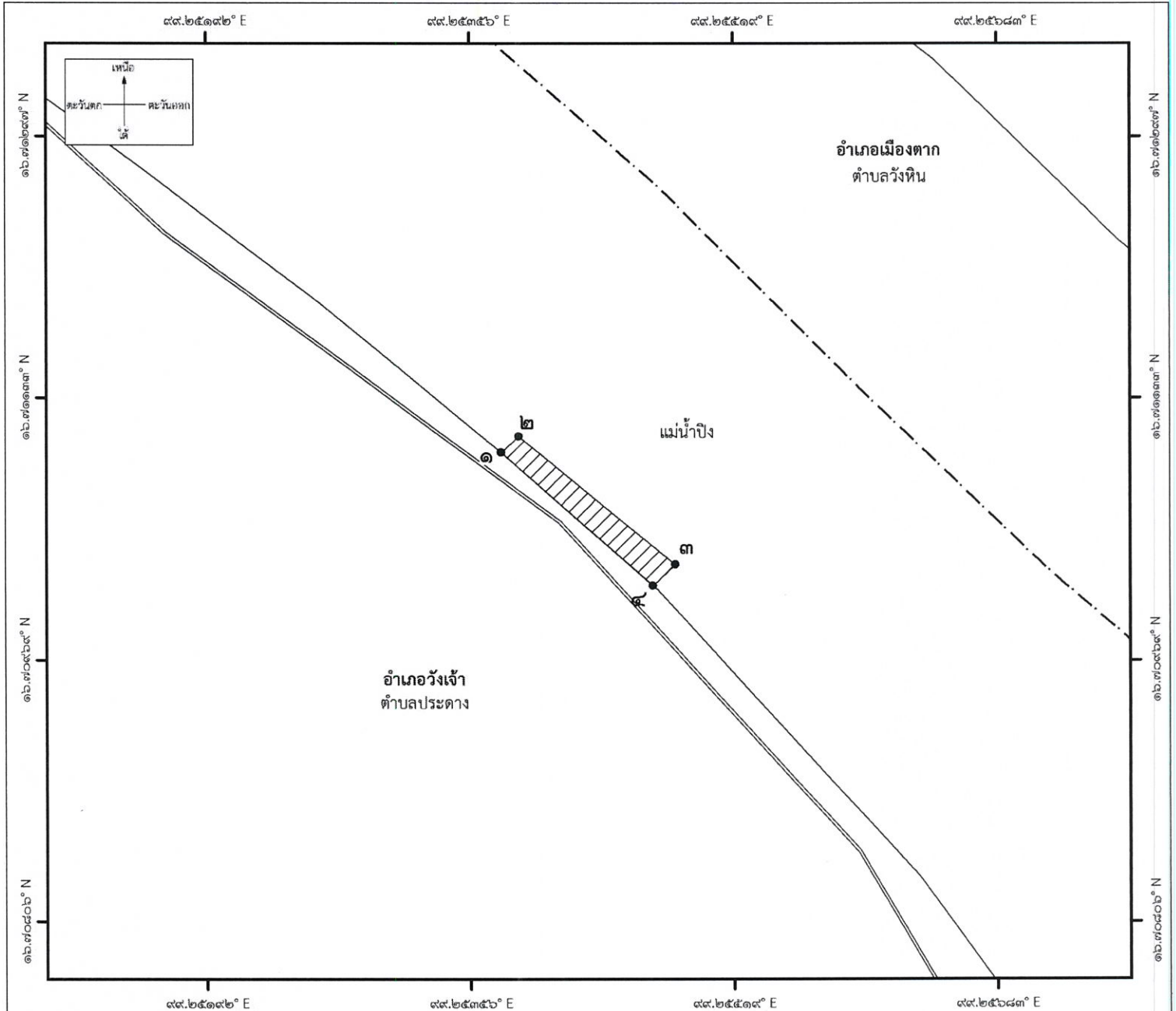
จุดที่	ละติจูดเหนือ	ลองจิจูดตะวันออก
๑	๑๖.๗๓๒๔๖°	๙๙.๒๒๔๔๗°
๒	๑๖.๗๓๑๒๓°	๙๙.๒๒๖๐๕°
๓	๑๖.๗๓๐๑๔°	๙๙.๒๒๗๗๒°
๔	๑๖.๗๒๙๑๗°	๙๙.๒๒๘๘๙°
๕	๑๖.๗๒๖๑๑°	๙๙.๒๓๓๕๕°
๖	๑๖.๗๒๔๖๘°	๙๙.๒๓๖๒๗°
๗	๑๖.๗๒๒๙๖°	๙๙.๒๓๘๗๕°
๘	๑๖.๗๒๓๐๘°	๙๙.๒๓๘๘๕°
๙	๑๖.๗๒๔๘๒°	๙๙.๒๓๖๓๕°
๑๐	๑๖.๗๒๖๒๖°	๙๙.๒๓๓๖๔°
๑๑	๑๖.๗๒๙๒๓°	๙๙.๒๒๙๐๐°
๑๒	๑๖.๗๓๐๒๙°	๙๙.๒๒๗๘๖°
๑๓	๑๖.๗๓๑๓๗°	๙๙.๒๒๖๑๖°
๑๔	๑๖.๗๓๒๖๑°	๙๙.๒๒๔๕๘°

แผนที่ท้ายประกาศคณะกรรมการประมงประจำจังหวัดตาก
เรื่อง กำหนดเขตเพาะเลี้ยงสัตว์น้ำสำหรับกิจการการเพาะเลี้ยงสัตว์น้ำควบคุม
ประเภท การเพาะเลี้ยงสัตว์น้ำในกระชัง พ.ศ. ๒๕๖๑

มาตราส่วน ๑ : ๔,๐๐๐



แผนที่หมายเลข ๑๕/๑๘



เครื่องหมาย

- จุดที่กำหนด
- เขตเพาะเลี้ยงสัตว์น้ำ
- แม่น้ำ
- ถนน
- เขตอำเภอ

พิกัดภูมิศาสตร์

จุดที่	ละติจูดเหนือ	ลองจิจูดตะวันออก
๑	๑๖.๗๑๐๙๙°	๙๙.๒๕๓๗๕°
๒	๑๖.๗๑๑๐๙°	๙๙.๒๕๓๘๖°
๓	๑๖.๗๑๐๒๙°	๙๙.๒๕๔๘๓°
๔	๑๖.๗๑๐๑๖°	๙๙.๒๕๔๖๙°

(นายจรรูวัฒน์ ฝั่งทอง)
 ประมงจังหวัดตาก

 (นายเจริญฤทธิ์ สงวนสัตย์)
 ผู้ว่าราชการจังหวัดตาก
 ประธานกรรมการประมงประจำจังหวัดตาก

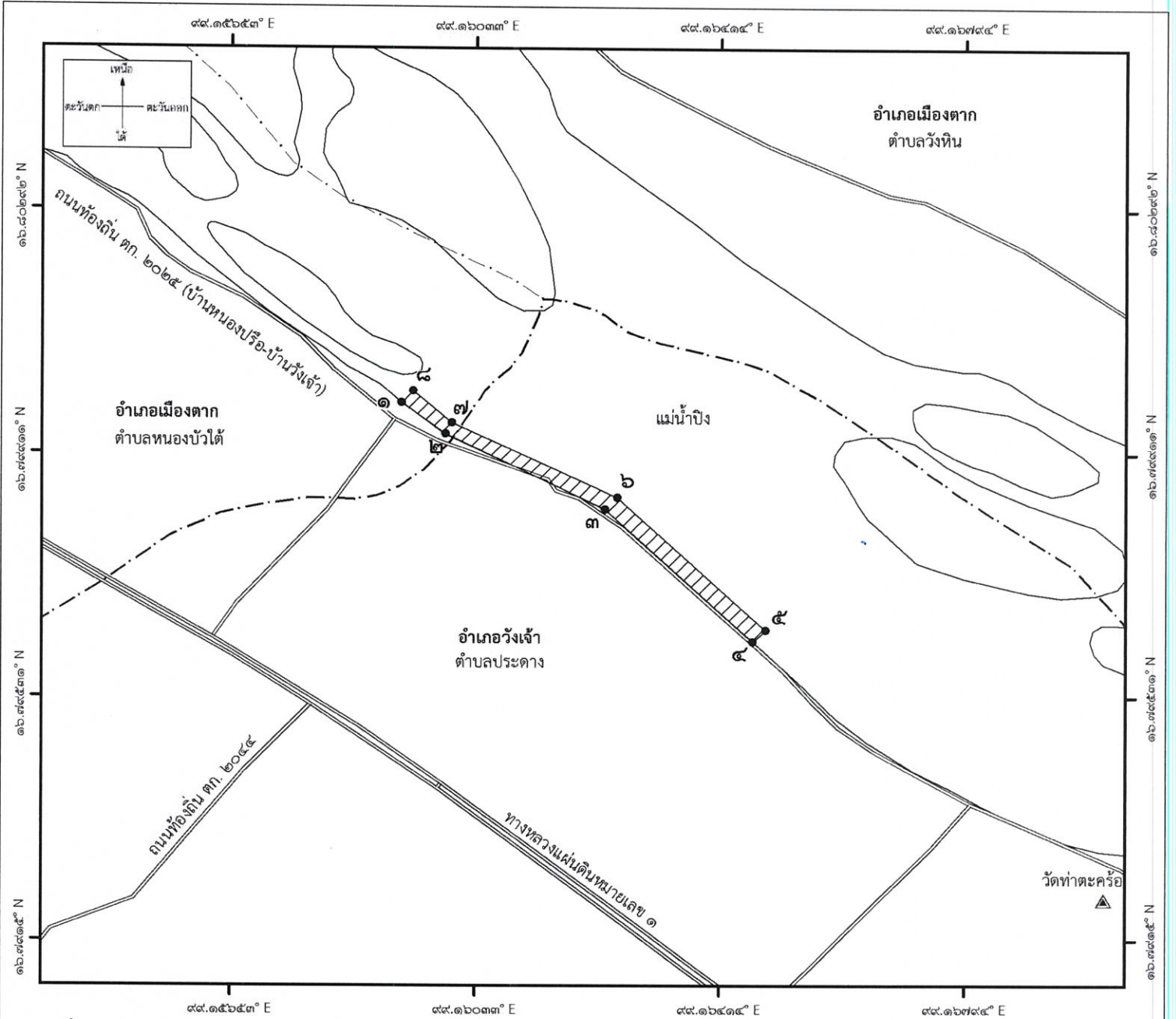
Datum : WGS1984

แผนที่ท้ายประกาศคณะกรรมการประมงประจำจังหวัดตาก
เรื่อง กำหนดเขตเพาะเลี้ยงสัตว์น้ำสำหรับกิจการการเพาะเลี้ยงสัตว์น้ำควบคุม
ประเภท การเพาะเลี้ยงสัตว์น้ำในกระชัง พ.ศ. ๒๕๖๑

มาตราส่วน ๑ : ๑๐,๐๐๐



แผนที่หมายเลข ๑๖/๑๘



เครื่องหมาย

- จุดที่กำหนด
- เขตเพาะเลี้ยงสัตว์น้ำ
- ▲ วัด
- แม่น้ำ
- ถนน
- เขตตำบล
- เขตอำเภอ

พิกัดภูมิศาสตร์

จุดที่	ละติจูดเหนือ	ลองจิจูดตะวันออก
๑	๑๖.๗๙๙๙๐°	๙๙.๑๕๙๑๘°
๒	๑๖.๗๙๙๘๑°	๙๙.๑๕๙๘๖°
๓	๑๖.๗๙๘๒๔°	๙๙.๑๖๒๓๕°
๔	๑๖.๗๙๖๑๗°	๙๙.๑๖๔๖๕°
๕	๑๖.๗๙๖๓๕°	๙๙.๑๖๔๘๕°
๖	๑๖.๗๙๘๔๒°	๙๙.๑๖๒๕๔°
๗	๑๖.๗๙๙๕๙°	๙๙.๑๕๙๙๖°
๘	๑๖.๘๐๐๐๘°	๙๙.๑๕๙๓๖°

.....
(นายจากรวัฒน์ ฝั่งทอง)
ประมงจังหวัดตาก

.....
(นายเจริญฤทธิ์ สงวนสัตย์)
ผู้ว่าราชการจังหวัดตาก
ประธานกรรมการประมงประจำจังหวัดตาก

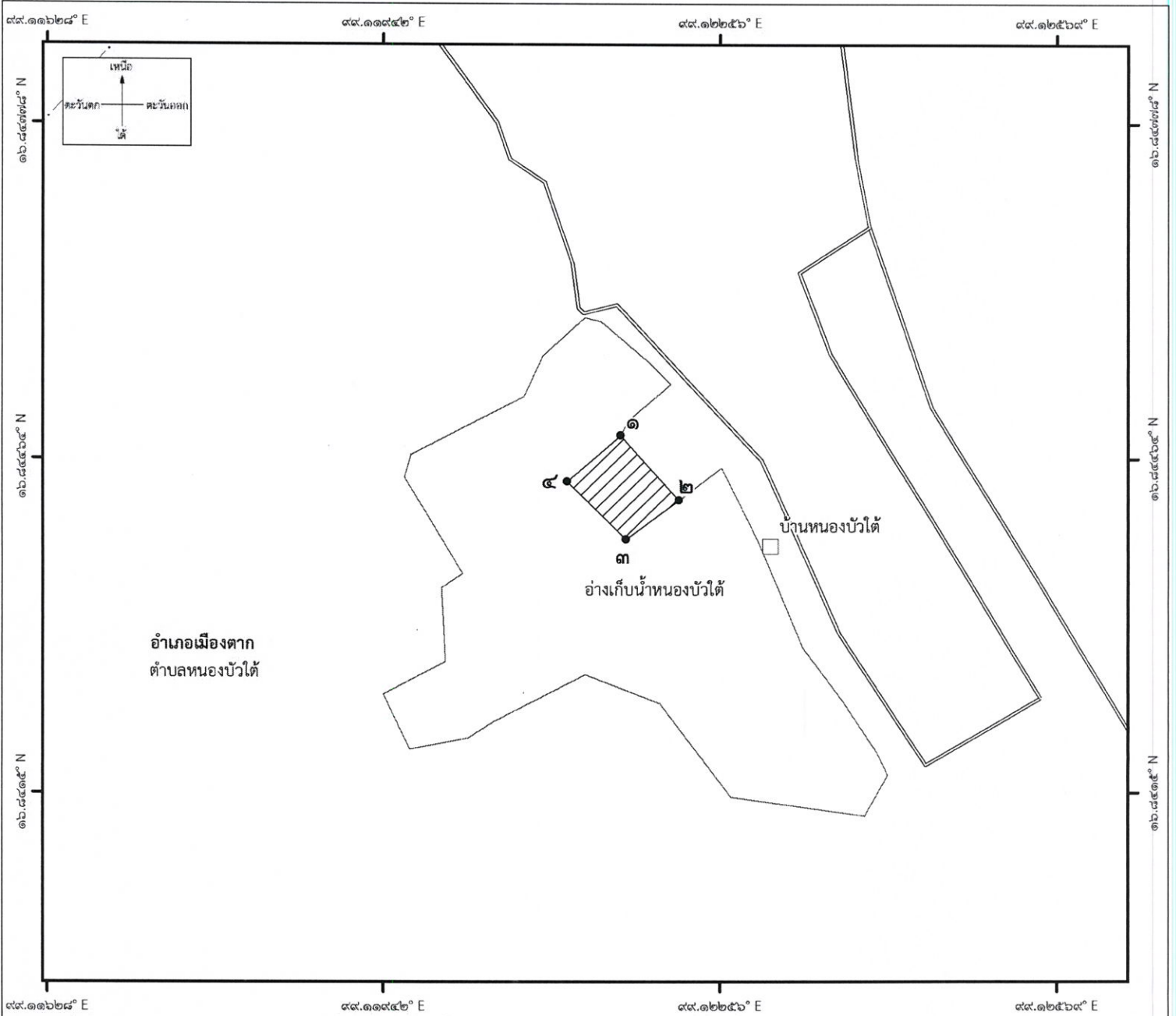
Datum : WGS1984

แผนที่ท้ายประกาศคณะกรรมการประมงประจำจังหวัดตาก
เรื่อง กำหนดเขตเพาะเลี้ยงสัตว์น้ำสำหรับกิจการการเพาะเลี้ยงสัตว์น้ำควบคุม
ประเภท การเพาะเลี้ยงสัตว์น้ำในกระชัง พ.ศ. ๒๕๖๑

มาตราส่วน ๑ : ๖,๐๐๐



แผนที่หมายเลข ๑๗/๑๘



เครื่องหมาย

- จุดที่กำหนด
- ▨ เขตเพาะเลี้ยงสัตว์น้ำ
- หมู่บ้าน
- ~ แม่น้ำ
- ☁ แหล่งน้ำ
- ถนน

พิกัดภูมิศาสตร์

จุดที่	ละติจูดเหนือ	ลองจิจูดตะวันออก
๑	๑๖.๘๔๔๘๖°	๙๙.๑๒๑๖๓°
๒	๑๖.๘๔๔๒๔°	๙๙.๑๒๒๑๗°
๓	๑๖.๘๔๓๘๗°	๙๙.๑๒๑๖๘°
๔	๑๖.๘๔๔๔๒°	๙๙.๑๒๑๑๓°

(นายจากรวัฒน์ ฝั่งทอง)
ประมงจังหวัดตาก


(นายเจริญฤทธิ์ สงวนสัตย์)
ผู้ว่าราชการจังหวัดตาก

ประธานกรรมการประมงประจำจังหวัดตาก

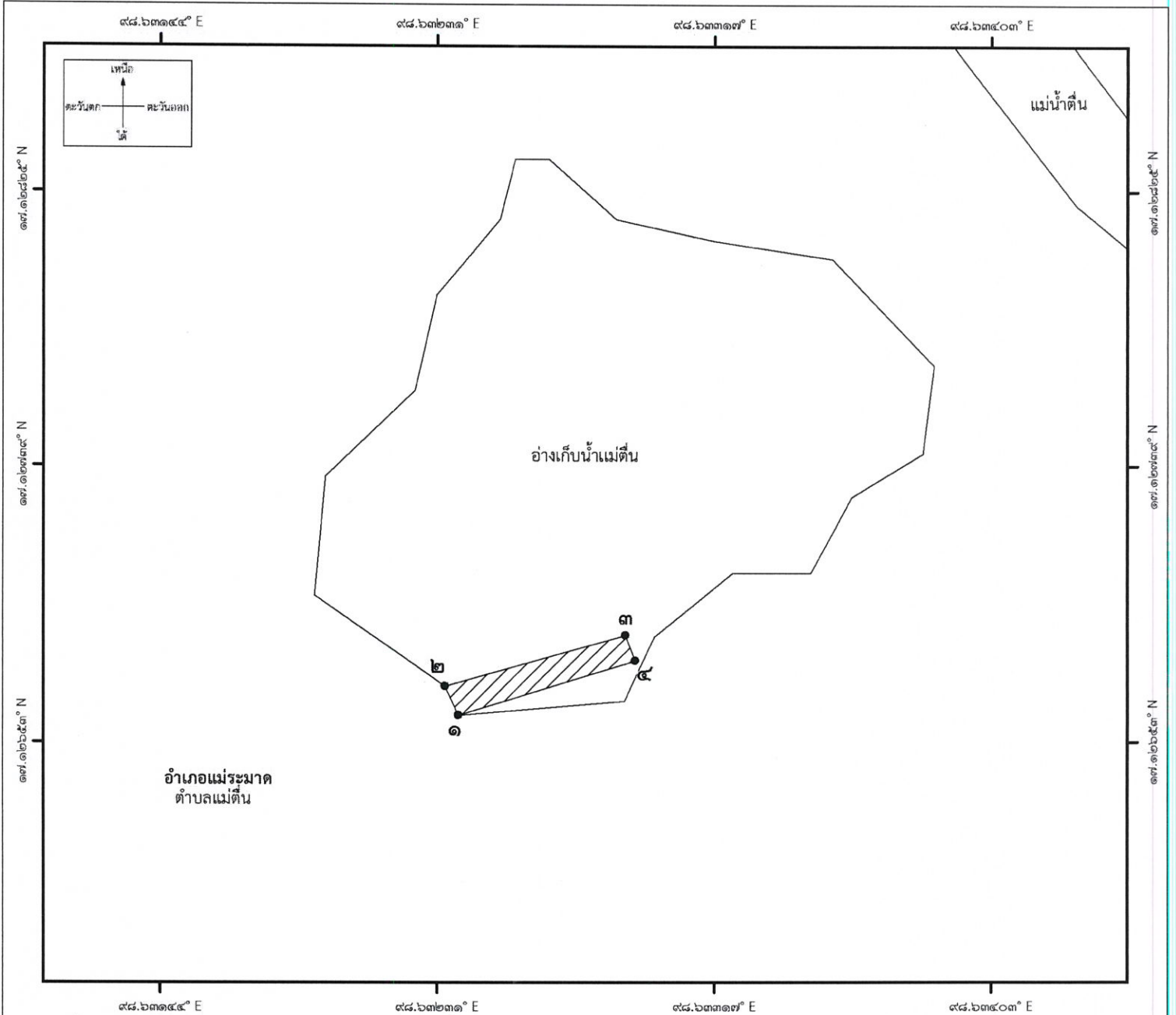
Datum : WGS1984

แผนที่ท้ายประกาศคณะกรรมการประมงประจำจังหวัดตาก
เรื่อง กำหนดเขตเพาะเลี้ยงสัตว์น้ำสำหรับกิจการการเพาะเลี้ยงสัตว์น้ำควบคุม
ประเภท การเพาะเลี้ยงสัตว์น้ำในกระชัง พ.ศ. ๒๕๖๑

มาตราส่วน ๑ : ๒,๐๐๐



แผนที่หมายเลข ๑๘/๑๘



เครื่องหมาย

- จุดที่กำหนด
- ▨ เขตเพาะเลี้ยงสัตว์น้ำ
- ~ แม่น้ำ
- ☞ แหล่งน้ำ

พิกัดภูมิศาสตร์

จุดที่	ละติจูดเหนือ	ลองจิจูดตะวันออก
๑	๑๗.๑๒๖๖๑°	๙๘.๖๓๒๓๗°
๒	๑๗.๑๒๖๗๐°	๙๘.๖๓๒๓๓°
๓	๑๗.๑๒๖๘๖°	๙๘.๖๓๒๘๙°
๔	๑๗.๑๒๖๗๘°	๙๘.๖๓๒๙๒°

(Signature)
.....
(นายจารุวัฒน์ ฝั่งทอง)
ประมงจังหวัดตาก

(Signature)
.....
(นายเจริญฤทธิ์ สงวนสัตย์)
ผู้ว่าราชการจังหวัดตาก
ประธานกรรมการประมงประจำจังหวัดตาก

Datum : WGS1984